

Mapa zasadnicza

Skala 1:500

Województwo opolskie

Powiat prudnicki

Jednostka ewidencyjna: Prudnik - Miasto

Obręb ewidencyjny: PRUDNIK

Karta mapy: 5

Wzrostacza się zgodność niniejszej kopii z treścią materiałów państwowego zasobu geodezyjnego i kartograficznego





Starosta Prudnika
Jednostka ewidencyjna: Prudnik - Miasto

Obręb ewidencyjny: PRUDNIK

Karta mapy: 5



LEGENDA

-  - słup aowy z oprawą oświetleniową do demontażu
-  - słup pojedynczy ŻN do demontażu
-  - przewody 4xAL50 do demontażu
-  - przewody przyłącza do demontażu

INST-EL INST-EL Usługi Elektroinstalacyjne ul. Kosciuszki 3, 48-200 Prudnik ul. Mirowskiego 10 tel. 604 188 350		INST-EL Usługi Elektroinstalacyjne ul. Kosciuszki 3, 48-200 Prudnik ul. Mirowskiego 10 tel. 604 188 350	
INWESTOR GMINA PRUDNIK ul. Kosciuszki 3, 48-200 Prudnik, gmina Prudnik PRZEDMIOT OPRACOWANIA Przebudowa oświetlenia ulic na terenie byłych koszar w Prudniku			
ADRES INWESTYCJI Prudnik ul. Żołnierska dz. nr: 2483/3; 2478/3; 2438/3; 2495/3; 2480/3; 2484/3; 2486/3; 2491/3; 2489/3; 2487/48; 2487/48; 2490/48. Prudnik ul. Legionów dz. nr: 2565/3; 2566/3; 2625/3; 2490/48; 2489/48; 2435/48; 2446/48; 2455/3; 2521/3; 2477/3; 2632/3; 2626/3; 2442/3; 2499/3; 2597/3; 2446/48. Prudnik ul. Włoska dz. nr: 2542/3; 2535/3; 2536/3; 2528/3; 2743/3; 2531/3; 2529/3; 2623/3; 2622/3; 2642/3; 2587/3; 2616/3; 2615/3; 2492/48; 2493/48; 2456/48; 2438/48; 2541/3; 2555/3; 2560/3; 2561/3; 2562/3; 2755/3.			
NAZWA RYSUNKU demontaż nieczynnej linii napowietrznej z przyłączami dz. nr: 2541/3; 2535/3; 2555/3; 2560/3; 2561/3; 2562/3; .		Forma: A4 Skala: 1:500 Data: 2019.01 Rys. nr: E-9	Nr uprawnień: _____ Podpis: _____
Branża: elektryczna	Projektant: inż. Norbert Wołędca	Nr uprawnień: OPI/0226/PWOE/06	Podpis: _____