






<p>Oznaczenia obowiązujące</p> <div style="display: flex; justify-content: space-between; align-items: flex-start;"> <div style="width: 45%;">  <p>granica terenu objętego zmianą planu</p>  <p>linia rozgraniczająca tereny o różnym przeznaczeniu lub różnych zasadach zagospodarowania</p>  <p>nieprzekraczalna linia zabudowy</p>  <p>wymiarowanie podane w metrach</p> </div> <div style="width: 50%;"> <p>UP5 symbol określający przeznaczenie i rodzaj użytkowania terenu</p> <p>UP tereny zabudowy usługowo-produkcyjnej</p> <p>KDL teren drogi publicznej lokalnej</p> </div> </div>		
<div style="display: flex; justify-content: space-between; align-items: flex-start;"> <div style="width: 45%;">  <p>BIURO URBANISTYCZNO-ARCHYTEKTONICZNE "PROM" s.c. z o.o.</p> <p>48-304 MYŚLA, ul. 22 Stycznia 14, tel./fax: 79 433 33 33</p> </div> <div style="width: 50%;"> <p>Zal. nr. 1</p> <p>temat: Zmiana miejscowego planu zagospodarowania przestrzennego Miasta Pszyna</p> <p>zawartość: CZĘŚĆ PRZEWIDUJĄCA 48-200 Pszyna, ul. Kościeliska 3</p> <p>projektant: mgr inż. arch. T.Pawlik, upr.arch.itr 1054/90</p> <p>data: 2022</p> <p>Wzrostek:</p> </div> </div>		